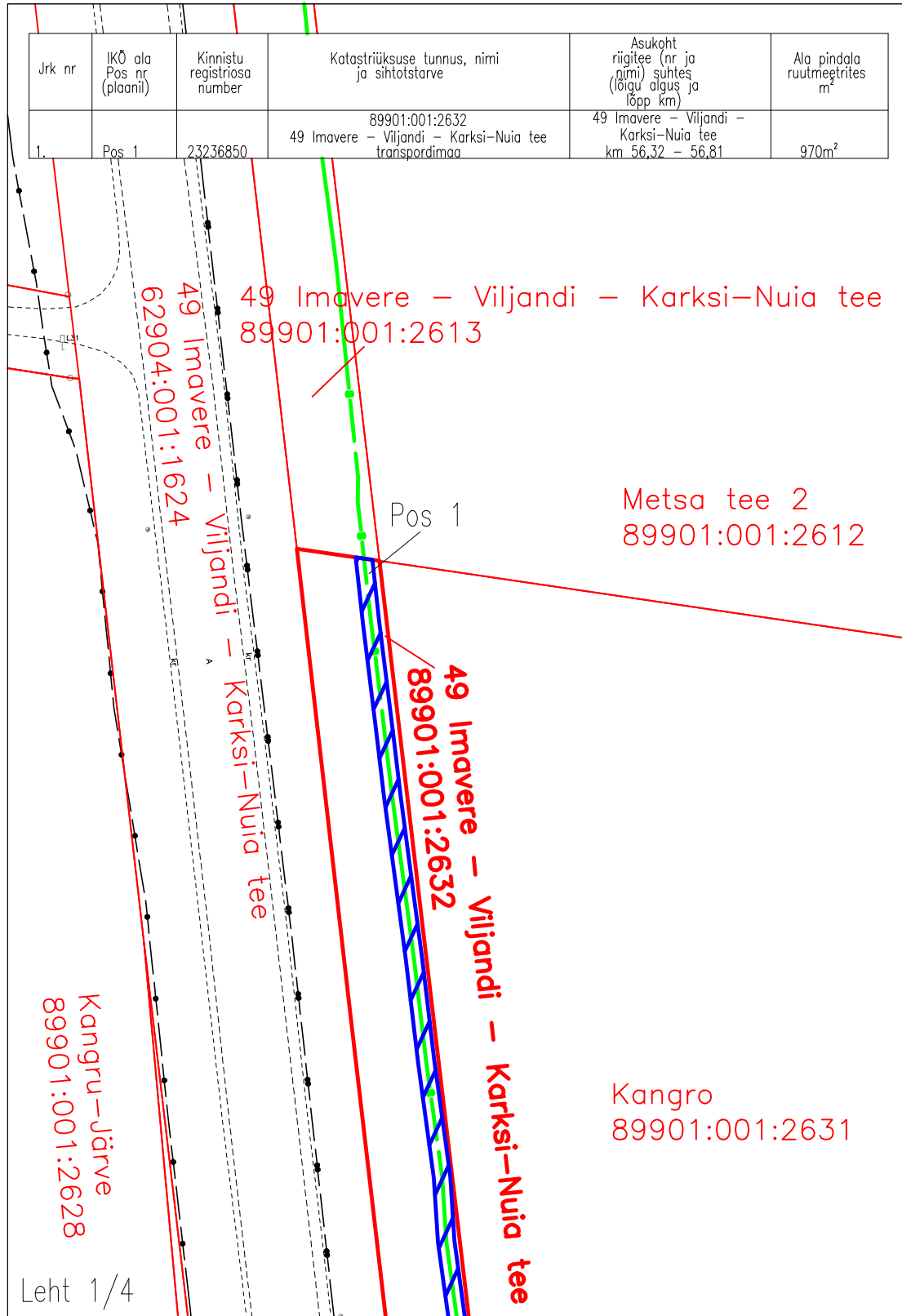






ISIKLIKU KASUTUSÕIGUSE ALA PLAAN

M 1:1000

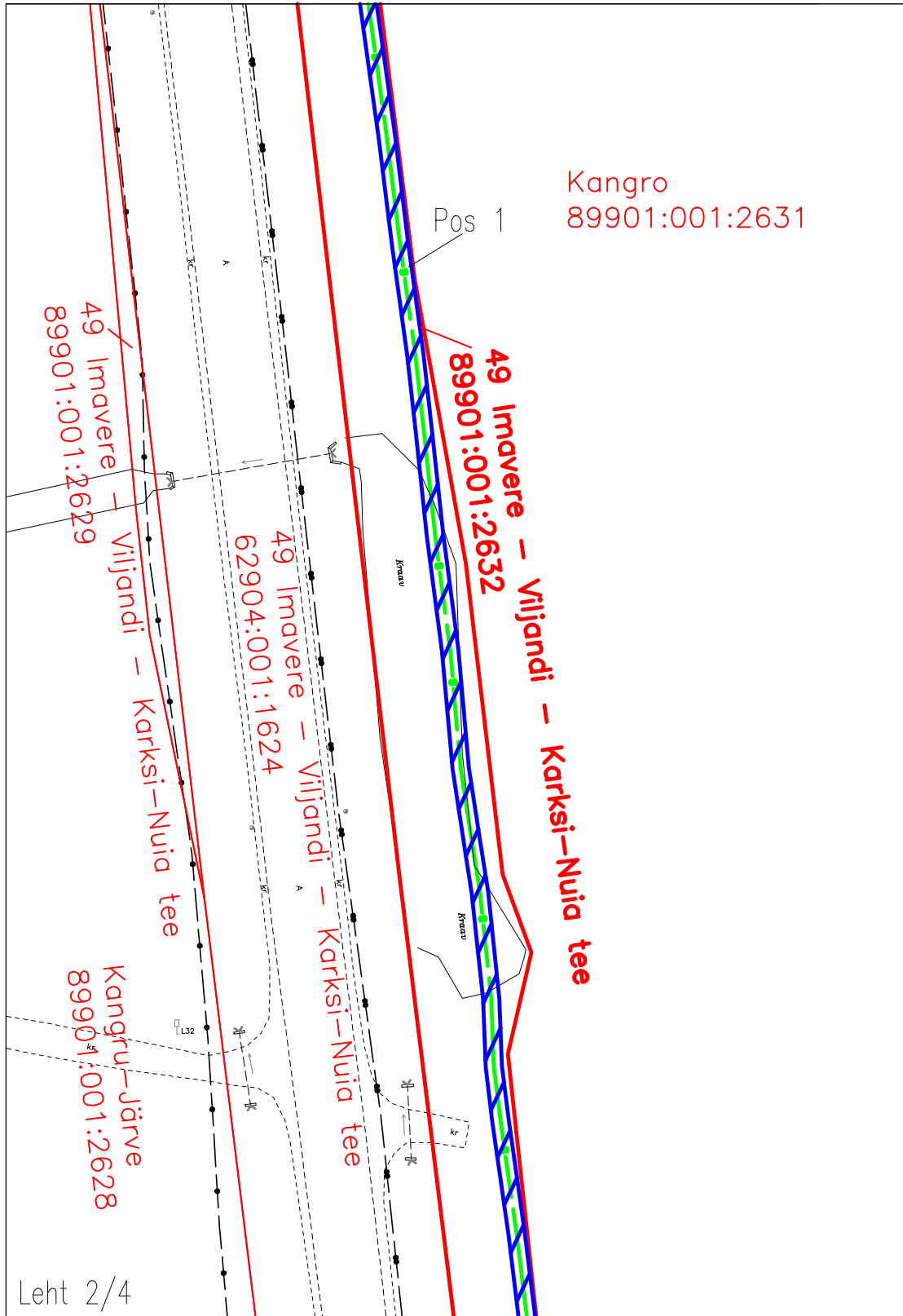


Projekti koostaja: Tinter-Projekt OÜ
 Projekt: Riigitee nr 49 Imavere-Viljandi-Karksi-Nuia km
 53,996–58,871 Viljandi-Loodi lõigu
 rekonstrueerimise põhiprojekti koostamine.
 Elektri- ja siderajatiste ümberehituse projekt.
 Tänavavalgustuse ehituse projekt
 Projekt nr: 9655PP
 Teostusjoonis nr: GEO 23–3575
 Ala plaani koostaja: Lunas OÜ





-  Koormatav ala 970m²
-  Koormatava katastriüksuse piir
-  Katastriüksuste piirid
-  Side maakaabel

ISIKLIKU KASUTUSÕIGUSE ALA PLAAN

M 1:1000

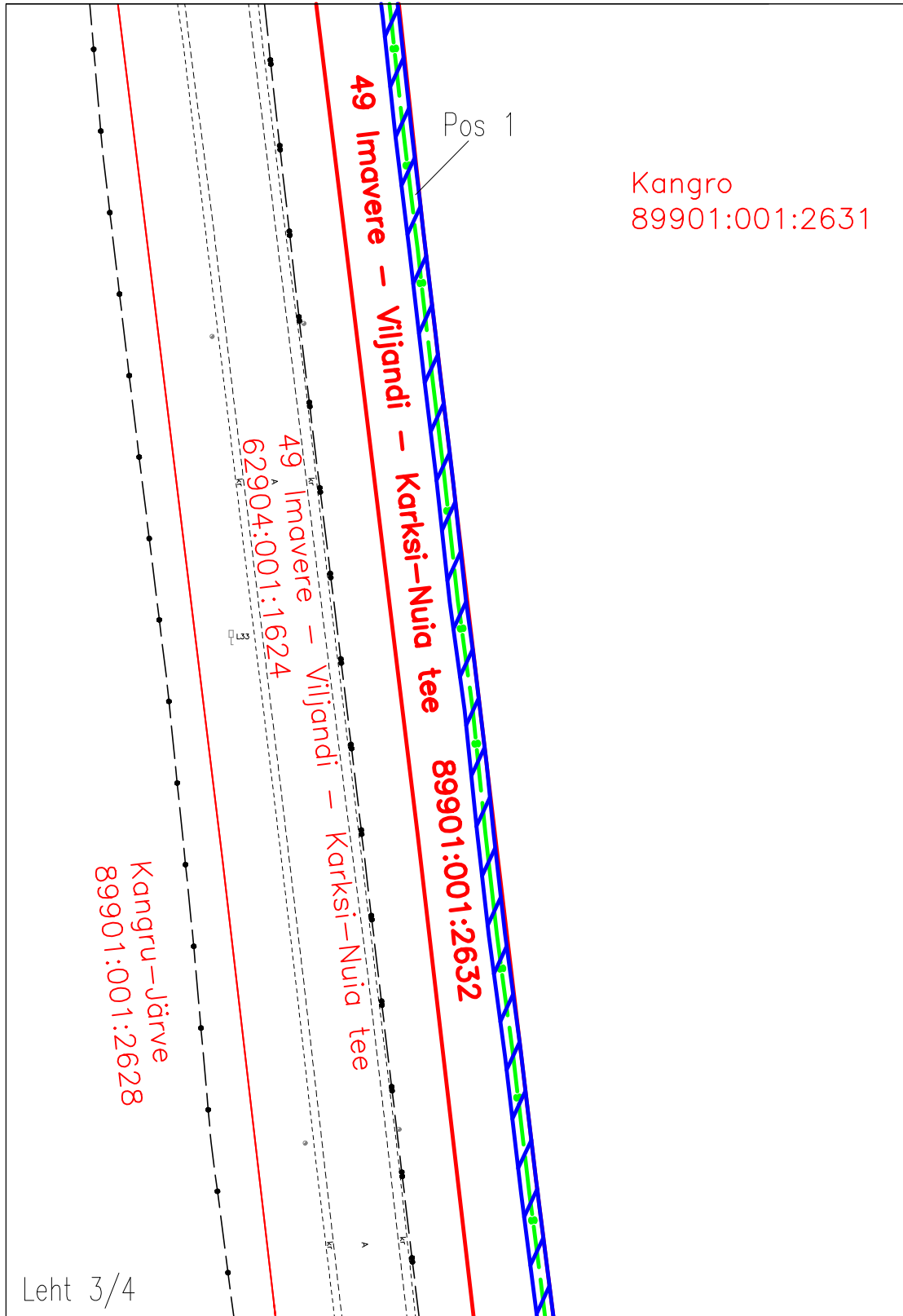


Leht 2/4





-  Koormatav ala 970m²
-  Koormatava katastriüksuse piir
-  Katastriüksuste piirid
-  Side maakaabel

ISIKLIKU KASUTUSÕIGUSE ALA PLAAN

M 1:1000

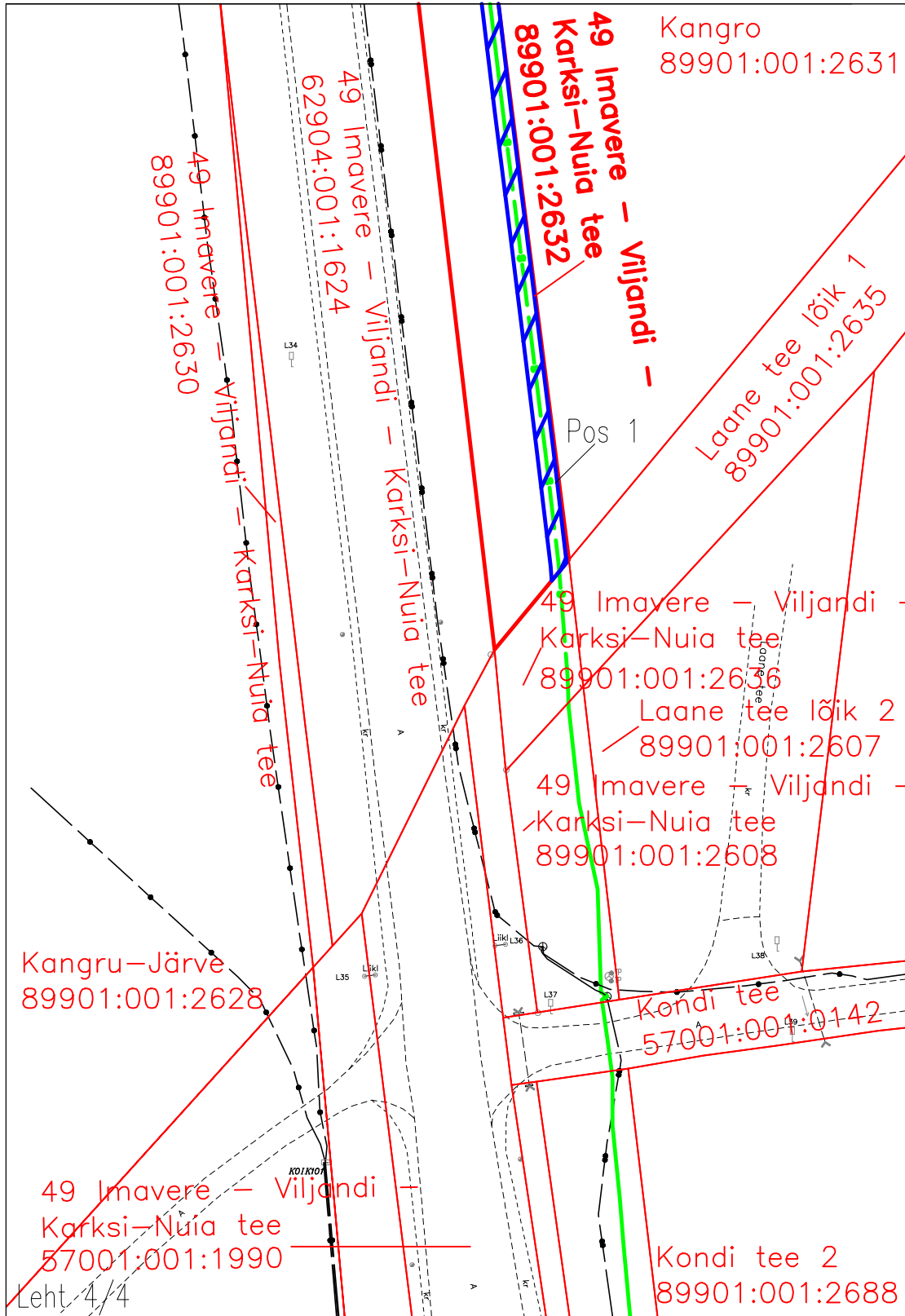






Kangro
89901:001:2631

-  Koormatav ala 970m²
-  Koormatava katastriüksuse piir
-  Katastriüksuste piirid
-  Side maakaabel

ISIKLIKU KASUTUSÕIGUSE ALA PLAAN

M 1:1000



-  Koormatav ala 970m²
-  Koormatava katastriüksuse piir
-  Katastriüksuste piirid
-  Side maakaabel